

**ПАСПОРТ ДОСТУПНОСТИ
ОБЪЕКТА СОЦИАЛЬНОЙ ИНФРАСТРУКТУРЫ**

№ 2

"25" апреля 2023 г.

1. Общие сведения об объекте

1.1 Вид (наименование) объекта Муниципальное казённое дошкольное образовательное учреждение города Новосибирска «Детский сад № 398 «Ласточка» комбинированного вида» МКДОУ № 398

1.2. Полный почтовый адрес объекта 630087 г. Новосибирск, ул. Новогодняя, 34/2, телефон / факс 8 (383) 346-59-62, e-mail: ds_398@edu54.ru

1.3. Сведения о размещении объекта: отдельно стоящее здание 2 этажей, 2571 кв. м, наличие прилегающего земельного участка 9546 кв. м.

1.4. Год постройки здания 1968, последнего капитального ремонта 2012

1.5. Дата предстоящих плановых ремонтных работ: текущего 2023, капитального 2014

Сведения об организации, расположенной на объекте

1.6. Название организации (учреждения) (полное юридическое наименование - согласно Уставу, краткое наименование) Муниципальное казённое дошкольное образовательное учреждение города Новосибирска «Детский сад № 398 «Ласточка» комбинированного вида» МКДОУ № 398

1.7. Юридический адрес организации (учреждения), телефон, e-mail 630087 г. Новосибирск, ул. Новогодняя, 34/2, телефон / факс 8 (383) 346-59-62, e-mail: ds_398@edu54.ru

1.8. Основание для пользования объектом (оперативное управление, аренда, собственность) оперативное управление

1.9. Вышестоящая организация (наименование) Департамент образования мэрии города Новосибирска

1.10. Адрес вышестоящей организации, другие координаты (полный почтовый адрес, телефон, e-mail) 630099, г. Новосибирск, Красный проспект, 34, т 8 (383) 227-45-00, e-mail: uo@admnsk.ru

2. Характеристика деятельности организации на объекте (по обслуживанию населения)

2.1. Сфера деятельности: дошкольное образование

2.2. Категории обслуживаемого населения по возрасту: дети

2.5. Виды услуг образовательные

2.6. Форма оказания услуг: на объекте

2.7. Плановая мощность: посещаемость (количество обслуживаемых в день) 237 чел., вместимость 200 чел.

3. Состояние доступности объекта

3.1. Путь следования к объекту пассажирским транспортом (описать маршрут движения с использованием пассажирского транспорта) остановка "Центральный корпус"; авт. № 1, 16, 44, 45, 45к, 88, 101, 103, 115в, 120, 216, 217, 220, 226, 228, 525; марш. такси № 317, 323, 324, 326, 330
наличие адаптированного пассажирского транспорта к объекту: нет

3.2. Путь к объекту от ближайшей остановки пассажирского транспорта:

3.2.1. Расстояние до объекта от остановки транспорта 90 метров

3.2.2. Время движения (пешком) 5 минут

3.2.3. Наличие выделенного от проезжей части пешеходного пути да (тротуар)

3.2.4. Перекрестки: нерегулируемые; регулируемые, со звуковой сигнализацией, таймером: нет

3.2.5. Информация на пути следования к объекту: акустическая, тактильная, визуальная; нет

3.2.6. Перепады высоты на пути (съезды с тротуара): есть, нет (описать)

Их обустройство для инвалидов на коляске: да, нет (описать) стандартные тротуарные съезды.












3.3 Организация доступности объекта для инвалидов – форма обслуживания

| №№ п/п | Категория инвалидов (вид нарушения) | Вариант организации доступности объекта (формы обслуживания)* |
|-----------|---|---|
| 1. | Все категории инвалидов и МГН | |
| | <i>в том числе инвалиды:</i> | |
| 2 | передвигающиеся на креслах-колясках | ВНД |
| 3 | с нарушениями опорно-двигательного аппарата | ДУ |
| 4 | с нарушениями зрения | ВНД |
| 5 | с нарушениями слуха | ДУ |
| 6 | с нарушениями умственного развития | ДЧ |

* - указывается один из вариантов: «А», «Б», «ДУ», «ВНД»

3.4 Состояние доступности основных структурно-функциональных зон

| №№ п/п | Основные структурно-функциональные зоны | Состояние доступности, в том числе для основных категорий инвалидов** | Приложение | |
|-----------|--|---|-------------------|---|
| | | | № на плане | № фото |
| 1 | Территория, прилегающая к зданию (участок) | ДЧ-В | 01 |  |
| 2 | Вход (входы) в здание | ДЧ-В | 02, 03, 04, 05 |      |
| 3 | Путь (пути) движения внутри здания (в т.ч. пути эвакуации) | ВНД | 35, 21, 8, 7 |  |

| | | | | |
|---|--|-----|------------|---|
| | | | |    |
| 4 | Зона целевого назначения здания (целевого посещения объекта) | ДВ | 40 |  |
| 5 | Санитарно-гигиенические помещения | ВНД | 42, 55 |   |
| 6 | Система информации и связи (на всех зонах) | ДУ | 35, 55, 04 |      |

** Указывается: ДП-В - доступно полностью всем; ДП-И (К, О, С, Г, У) – доступно полностью избирательно (указать категории инвалидов); ДЧ-В - доступно частично всем; ДЧ-И (К, О, С, Г, У) – доступно частично избирательно (указать категории инвалидов); ДУ - доступно условно, ВНД - недоступно

3.5. ИТОГОВОЕ ЗАКЛЮЧЕНИЕ о состоянии доступности объекта социальной инфраструктуры: ВНД

4. Управленческое решение:

4.1. Рекомендации по адаптации основных структурных элементов объекта: