

**ПАСПОРТ ДОСТУПНОСТИ
ОБЪЕКТА СОЦИАЛЬНОЙ ИНФРАСТРУКТУРЫ**

№ а

27 сентября 2018 г.

1. Общие сведения об объекте

- 1.1 Вид (наименование) объекта Муниципальное казённое дошкольное образовательное учреждение города Новосибирска «Детский сад № 398 «Ласточка» комбинированного вида» МКДОУ № 398
- 1.2. Полный почтовый адрес объекта 630087 г. Новосибирск, ул. Новогодняя, 34/2, телефон / факс 8 (383) 346-59-62.
- 1.3. Сведения о размещении объекта: отдельно стоящее здание 2 этажей, 2571 кв. м, наличие прилегающего земельного участка 9546 кв. м.
- 1.4. Год постройки здания 1968, последнего капитального ремонта 2012
- 1.5. Дата предстоящих плановых ремонтных работ: текущего 2018, капитального 2062

Сведения об организации, расположенной на объекте

- 1.6. Название организации (учреждения) (полное юридическое наименование - согласно Уставу, краткое наименование) Муниципальное казённое дошкольное образовательное учреждение города Новосибирска «Детский сад № 398 «Ласточка» комбинированного вида» МКДОУ № 398
- 1.7. Юридический адрес организации (учреждения), телефон, e-mail 630087 г. Новосибирск, ул. Новогодняя, 34/2, телефон / факс 8 (383) 346-59-62, e-mail: ds_398@edu54.ru
- 1.8. Основание для пользования объектом (оперативное управление, аренда, собственность) оперативное управление
- 1.9. Вышестоящая организация (наименование) Департамент образования мэрии города Новосибирска
- 1.10. Адрес вышестоящей организации, другие координаты (полный почтовый адрес, телефон, e-mail) 630099, г. Новосибирск, Красный проспект, 34, т 8 (383) 227-45-00, e-mail: uo@admnsk.ru

2. Характеристика деятельности организации на объекте (по обслуживанию населения)

- 2.1. Сфера деятельности: дошкольное образование
- 2.2. Категории обслуживаемого населения по возрасту: дети
- 2.5. Виды услуг образовательные
- 2.6. Форма оказания услуг: на объекте
- 2.7. Плановая мощность: посещаемость (количество обслуживаемых в день) 237 чел., вместимость 200 чел.

3. Состояние доступности объекта

- 3.1. Путь следования к объекту пассажирским транспортом (описать маршрут движения с использованием пассажирского транспорта) остановка "Центральный корпус"; авт. № 1, 16, 44, 45, 88, 101, 103, 115в, 120, 216, 217, 220, 226, 228, 525; марш. такси № 4, 5, 32, 55, 317, 323, 324, 326, 330

наличие адаптированного пассажирского транспорта к объекту: нет

- 3.2. Путь к объекту от ближайшей остановки пассажирского транспорта:

3.2.1. Расстояние до объекта от остановки транспорта 90 метров

3.2.2. Время движения (пешком) 5 минут

3.2.3. Наличие выделенного от проезжей части пешеходного пути да (тротуар)

3.2.4. Перекрестки: нерегулируемые; регулируемые, со звуковой сигнализацией, таймером: нет

3.2.5. Информация на пути следования к объекту: акустическая, тактильная, визуальная; нет

3.2.6. Перепады высоты на пути (съезды с тротуара): есть, нет (описать)

Их обустройство для инвалидов на коляске: да, нет (описать) стандартные тротуарные съезды.





3.3 Организация доступности объекта для инвалидов – форма обслуживания

№№ п/п	Категория инвалидов (вид нарушения)	Вариант организации доступности объекта (формы обслуживания)*
1.	Все категории инвалидов и МГН	
	<i>в том числе инвалиды:</i>	
2	передвигающиеся на креслах-колясках	ВНД
3	с нарушениями опорно-двигательного аппарата	ДУ
4	с нарушениями зрения	ВНД
5	с нарушениями слуха	ДУ
6	с нарушениями умственного развития	ДЧ

* - указывается один из вариантов: «А», «Б», «ДУ», «ВНД»

3.4 Состояние доступности основных структурно-функциональных зон

№№ п/п	Основные структурно- функциональные зоны	Состояние доступности, в том числе для основных категорий инвалидов**	Приложение	
			№ на плане	№ фото
1	Территория, прилегающая к зданию (участок)	ДЧ-В	01	
2	Вход (входы) в здание	ДЧ-В	02, 03, 04, 05	    
3	Путь (пути) движения внутри здания (в т.ч. пути эвакуации)	ВНД	35, 21, 8, 7	

				
4	Зона целевого назначения здания (целевого посещения объекта)	ДВ	40	
5	Санитарно-гигиенические помещения	ВНД	42, 55	
6	Система информации и связи (на всех зонах)	ДУ	35, 55, 04	

** Указывается: ДП-В - доступно полностью всем; ДП-И (К, О, С, Г, У) – доступно полностью избирательно (указать категории инвалидов); ДЧ-В - доступно частично всем; ДЧ-И (К, О, С, Г, У) – доступно частично избирательно (указать категории инвалидов); ДУ - доступно условно, ВНД - недоступно